




## Legende

 Umgrenzung des Änderungsbereiches


Bauflächen, Baugebiete

 Sonstiges Sondergebiet Photovoltaik

Flächen für Landwirtschaft


 Fläche für Landwirtschaft

Verkehrsflächen

 Bahnanlagen

Flächen für Maßnahmen zum Schutz, zur Pflege und zur Entwicklung von Natur und Landschaft

 Flächen für Maßnahmen der Landschaftspflege

 Bodendenkmal

 Gehölze, vorhanden

## Verfahrensvermerke

- 1) Der Gemeinderat der Gemeinde Merching hat in der Sitzung vom ..... die 4. Änderung des Flächennutzungsplans für den Bereich des Bebauungsplanes "Sondergebiet Photovoltaikanlage" beschlossen. Der Änderungsbeschluss wurde am ..... ortsüblich bekanntgemacht.
- 2) Die frühzeitige Öffentlichkeitsbeteiligung gemäß § 3 Abs. 1 BauGB mit öffentlicher Darlegung und Anhörung für den Vorentwurf der 4. Flächennutzungsplanänderung in der Fassung vom ..... hat in der Zeit vom ..... bis ..... stattgefunden.
- 3) Die frühzeitige Beteiligung der Behörden und sonstigen Träger öffentlicher Belange gemäß § 4 Abs. 1 BauGB für den Vorentwurf der 4. Flächennutzungsplanänderung in der Fassung vom ..... hat in der Zeit vom ..... bis ..... stattgefunden.
- 4) Zu dem Entwurf der 4. Flächennutzungsplanänderung in der Fassung vom ..... wurden die Behörden und sonstigen Träger öffentlicher Belange gemäß § 4 Abs. 2 BauGB in der Zeit vom ..... bis ..... beteiligt.
- 5) Der Entwurf der 4. Flächennutzungsplanänderung in der Fassung vom ..... wurde mit der Begründung gemäß § 3 Abs. 2 BauGB in der Zeit vom ..... bis ..... öffentlich ausgelegt.
- 6) Die Gemeinde Merching hat mit Beschluss des Gemeinderates vom ..... die 4. Flächennutzungsplanänderung in der Fassung vom ..... festgestellt.

Gemeinde Merching, den .....

(Siegel)

1. Bürgermeister

- 7) Das Landratsamt Aichach-Friedberg hat die 4. Flächennutzungsplanänderung mit Bescheid vom ..... AZ ..... gemäß § 6 BauGB genehmigt.

8) Ausgefertigt

Gemeinde Merching, den .....

(Siegel)

1. Bürgermeister

- 9) Die Erteilung der Genehmigung der 4. Flächennutzungsplanänderung wurde am ..... gemäß § 6 Abs. 5 BauGB ortsüblich bekannt gemacht. Die Flächennutzungsplanänderung ist damit wirksam.

Gemeinde Merching, den .....

(Siegel)

1. Bürgermeister



Gemeinde Merching  
1:10.000 Übersichtslageplan Geobasisdaten © Bayerische Vermessungsverwaltung



Gemeinde Merching  
Hauptstraße 26  
86504 Merching

# 4. Änderung Flächennutzungsplan für den Geltungsbereich des Bebauungsplans "Sondergebiet Photovoltaikanlage"

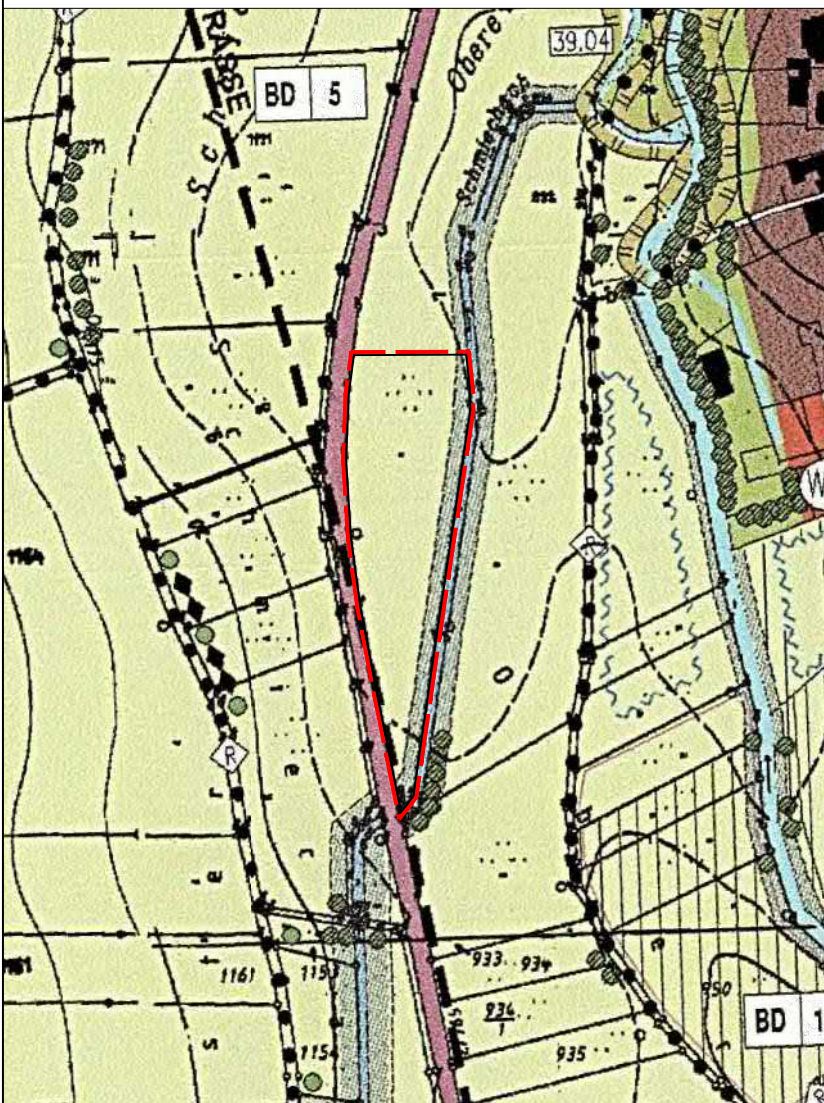
Maßstab	Format	Freigabe	Datum	Plan Nr.:
1:5.000	297 x 594 cm	Gemeinderat	28.06.19	985-VE-FNP-1

Projektleitung	Planfassung:
Rainer Brahm	§3 Abs.1, §4 Abs.1 BauGB

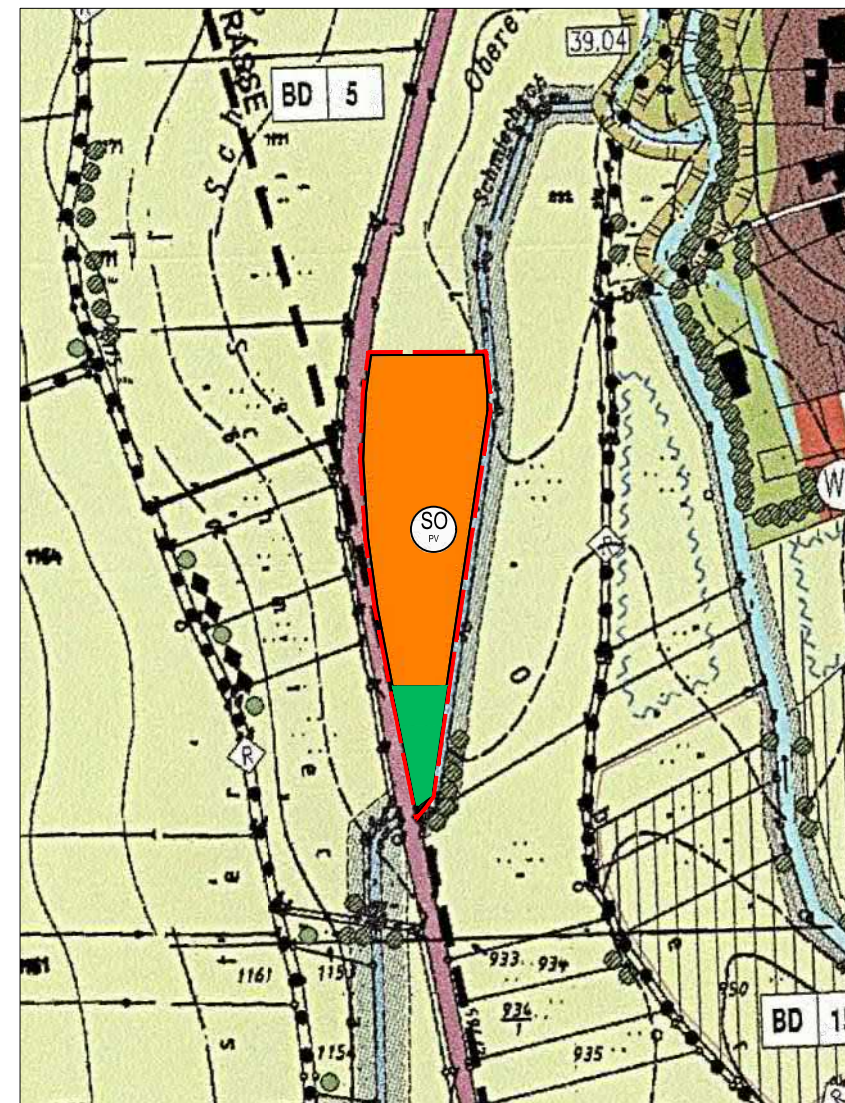
**TB MARKERT** Stadtplaner \* Landschaftsarchitekt PartG mbB  
Pillenreuther, Dipl.-Ing. (TU), Landschaftsarchitekt u. Stadtplaner  
Matthias Fleischhauer, Dipl.-Ing. (TU), Stadtplaner  
Adrian Merdes, Dipl.-Ing. (TU), Stadtplaner

Pillenreuther Str. 34  
90459 Nürnberg  
Tel. (0911) 999876-0  
Fax (0911) 999876-54  
www.tb-markert.de

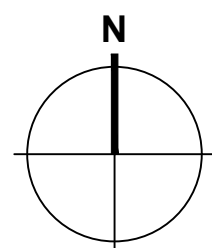
**TB MARKERT**  
Stadtplaner · Landschaftsarchitekten



Planausschnitt aus dem rechtskräftigen  
Flächennutzungsplan



Darstellung der 4. Änderung des Flächen-  
nutzungsplans



M 1:5.000

0 50 100 200 300 400 500 m

Kartengrundlage: Geobasisdaten © Bay. Vermessungsverwaltung 2018